


Η ΠΟΛΙΟΡΚΙΑ ΤΗΣ ΛΙΒΑΔΕΙΑΣ

της Άννας Μαρίας Αραπάκη,
μαθήτριας Β' γυμνασίου

Η εκδήλωση της επανάστασης στη περιοχή της Λιβαδειάς ξεκίνησε τη νύχτα της 25^{ης} προς την 26^η Μαρτίου, που ο Βασίλης Μπούσογος μαζί με τους συντρόφους του από την Αράχωβα και τις άλλες γύρω περιοχές, ενώ βρισκόνταν στη θέση «στενό του Ζεμενού», αντάλλαξαν πυρά με Τούρκους και σκότωσαν μερικούς. Η εμπλοκή έγινε με υπόδειξη του Αθανάσιου Διάκου λόγω της ασυμφωνίας τους με τους προεστούς της Λιβαδειάς. Ο Διάκος στη συνέχεια φρόντισε ευφυώς να την υποδείξει στον Χασάν Αγά της Λιβαδειάς ως επίθεση της στρατιωτικής δύναμης του Οδυσσέα Ανδρούτσου που αποτελούνταν από 10.000 Έλληνες επαναστάτες.

Την ίδια ημέρα ο Αθανάσιος Διάκος έλαβε άδεια να στρατολογήσει ένοπλους άνδρες. Η καινούργια προσπάθειά του να πετύχει σύμπνοια με τους προκρίτους δεν είχε αποτέλεσμα κι έτσι αγνοώντας τους, αποφάσισε να συνεχίσει μόνος του τις πολεμικές εχθροπραξίες με τους Τούρκους. Τη νύχτα της 28ης προς 29ης Μαρτίου



Εικόνα 1: Σύνθεση του Von Hess, η οποία απεικονίζει τον Διάκο και τον Μπούσογο να συγκεντρώνουν αγωνιστές. Ο Διάκος είχε στρατολογήσει τους άνδρες του κυρίως από τη Δαύλεια, τη Χαιρώνεια και την Αράχωβα. (αντίγραφο Μουσείου Μπενάκη, Αθήνα)

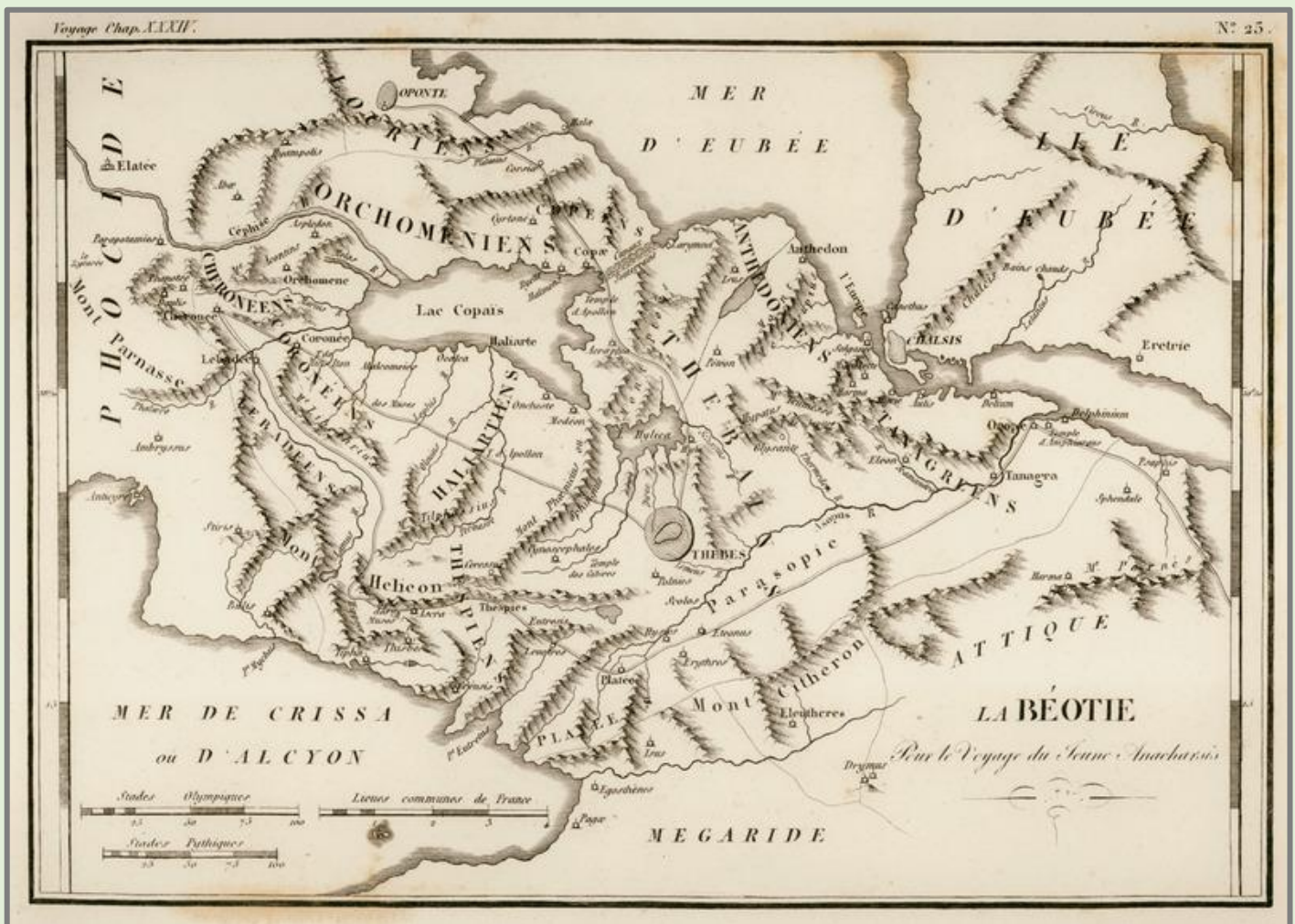
κατάφερε ενώ ηγούνταν του στρατού των επαναστατών που είχε στρατολογήσει, να καταλάβει τον λόφο του Προφήτη Ηλία που βρίσκεται απέναντι από το κάστρο της Λιβαδειάς. Εκεί, και στον Πύργο Ώρα στο κέντρο της πόλης, μόλις έμαθαν για τον ξεσηκωμό της Άμφισσας, βρήκαν καταφύγιο οι Τούρκοι με ομήρους τους τους προεστούς Ν. Νάκο και Λογοθέτη. Μετά την άρνηση του Χασάν Αγά να παραδώσει την πόλη ο Αθανάσιος Διάκος και οι άνδρες του άρχισαν από εκεί τις επιθέσεις, και στις 31 Μαρτίου κατέλαβαν την πόλη. Οι Τούρκοι που ήταν στον Πύργο Ώρα παραδόθηκαν και την 1^η Απριλίου ελευθερώθηκε το κάστρο.



Εικόνα 2: Άποψη του μεσαιωνικού φρουρίου και της πόλης της Λιβαδειάς. Γκραβούρα του 1867. Συλλογή Βιβλιοθήκης Ιδρύματος Αικατερίνης Λασκαρίδη

Στην εκκλησία της Αγίας Παρασκευής Λιβαδειάς, σε πανηγυρική δοξολογία οι επίσκοποι Σαλώνων, Αταλάντης και Αθηνών ευλόγησαν το λάβαρο της επανάστασης που ύψωσε ο Αθανάσιος Διάκος. Στις 26 Ιουνίου, ενώ περνούσε από την περιοχή, ο Ομέρ Βρυώνης κατέλαβε την πόλη και πυρπόλησε μεγάλο μέρος της.

Η Λιβαδειά, κατά τη διάρκεια της επανάστασης, δέχτηκε επίθεση και καταλήφθηκε αρκετές φορές από τον τουρκικό στρατό, στο δρόμο του προς την Πελοπόννησο. Στη γύρω περιοχή της έλαβαν χώρα και οι τελευταίες μάχες της Ελληνικής Επανάστασης.



Εικόνα 3:Χάρτης της Βοιωτίας του 1832. BARTHÉLEMY, Jean Jacques. Voyage du jeune Anacharsis en Grèce, vers le milieu du quatrième siècle avant l'ère vulgaire. Atlas, Παρίσι, Abel Ledoux fils, 1832. Συλλογή: Ελληνική Βιβλιοθήκη - Κοινωφελές Ίδρυμα Αλέξανδρος Σ. Ωνάσης

Κατά τις επιχειρήσεις του 1828 στην Ανατολική Στερεά με επικεφαλής τον Δημήτριο Υψηλάντη, το στρατιωτικό σώμα του Βάσου Μαυροβουνιώτη και ιππικό ατάκτων πολιορκήσαν τη Λιβαδειά. Οι Τούρκοι που βρίσκονταν εκεί προσπάθησαν να τους απωθήσουν αλλά απέτυχαν και στις 5 Νοεμβρίου 1828 παρέδωσαν την πόλη. Στην συνέχεια όμως ένα καινούργιο τουρκικό σώμα στρατού υπό τις διαταγές του Μαχμούτ πασά κατέλαβε και πάλι τη Λιβαδειά. Στις 8 Φλεβάρη 1829 κι αυτό υποχρεώθηκε να εγκαταλείψει την πόλη, για να διαφύγει της απειλής του στρατού

του Γεώργιου Καραϊσκάκη, που είχε σκοπό να τους κυκλώσει βάσει σχεδίου. Τέλος, μετά τη μάχη της Πέτρας, εξαφανίστηκαν και όλοι οι Τούρκοι από την Βοιωτία.



Εικόνα 4: Πίνακας Θ. Βρυζάκη, Το στρατόπεδο του Γεώργιου Καραϊσκάκη. 1855. Εθνική Πινακοθήκη.

ΠΗΓΕΣ:

https://el.wikipedia.org/wiki/Πολιορκία_της_Λιβαδειάς

<https://www.newside.gr/2021/03/san-simera-31-martiou-1821-o-athanasios-diakos-ipsonei-ti-simaia-tis-epanastasis-sti-livadeia/>

<https://viotiaplus.gr/archives/7204>

<https://el.travelogues.gr/item.php?view=51347>


<https://el.travelogues.gr/item.php?view=39765>

<http://voiotia2016.blogspot.com/2016/05/1832.html>

<https://www.nationalgallery.gr/el/zographikh-monimi-ekthesi/painting/tahronia-tis-basileias-tou-othona/istoriki-zographiki/to-stratopedo-tou-karaiskaki-61350.html>

Επιμέλεια: Σιάσιου Μαρία ΠΕ03

Εικόνα 5: Λιβαδειά, γκραβούρα του Henri Belle, 1881.



Herkyne-Schlucht bei Livadhia.